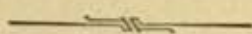


PLANO de demarcacion de la mina

*Gaspar* en término de

*Betelu* provincial de

*Navarra*

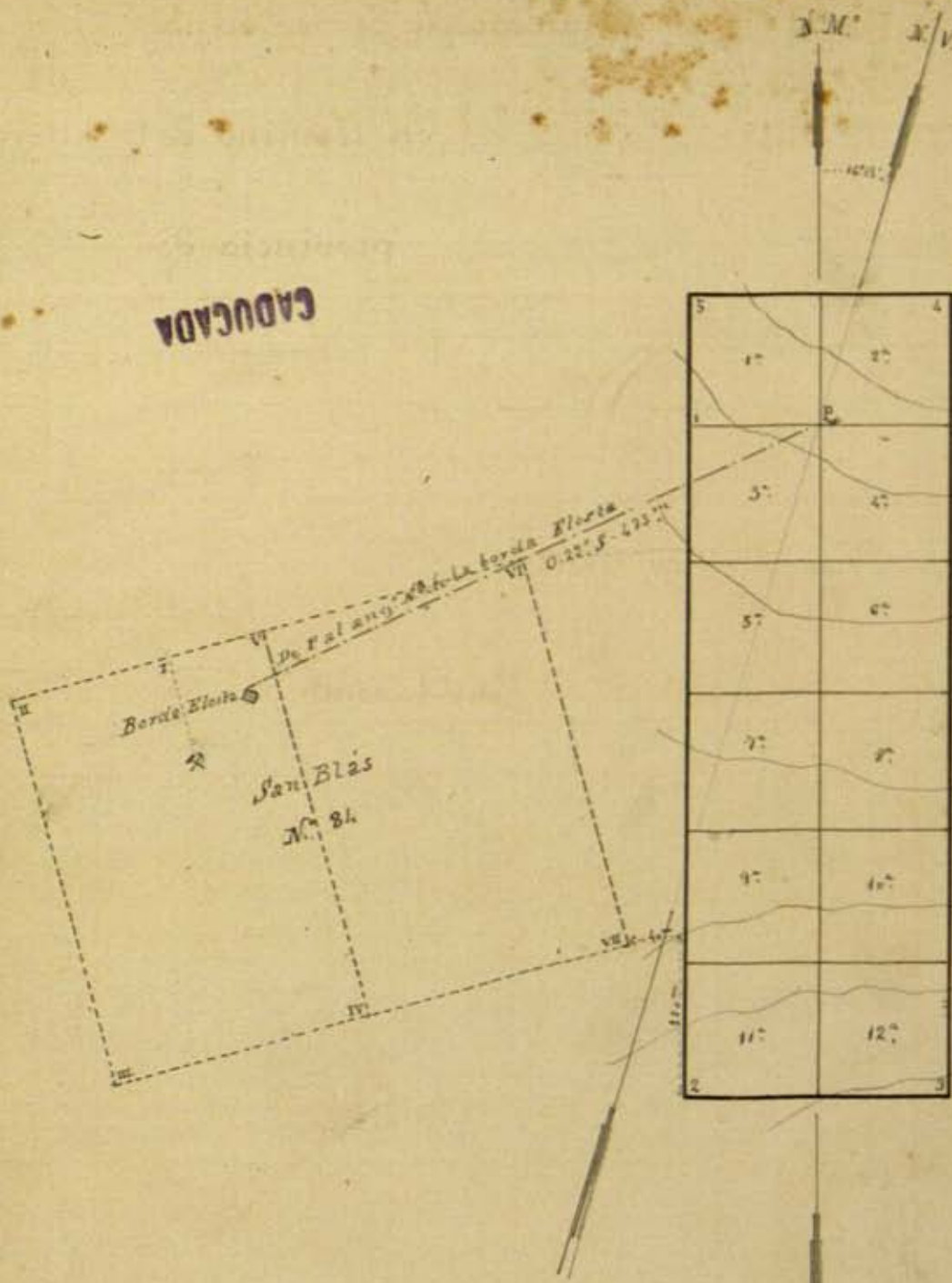


Número de su expediente *337*

*17 Setiembre 1896 - Aprobada - BO mismo día.*

PLANO de demarcacion de la mina de plomo y plata metálica titulada Saspar  
 (núm. 227.) sita en el parage nombrado Elota término de Betelu

CAUCADA



Escala de 1 : 5000

EXPLICACION

P. punto de partida. Es el centro de la entrada de una galeria antigua, sita en el parage de Elota estacas. 1.º, 2.º, 3.º, 5.º, 12.º pertenencias.

Conforme:

El Ingeniero que demarcó,

*Alberto de San Roman*

San Sebastian 4 de Setiembre de 1894

El Auxiliar Facultativo,

*José Bayeta*



V.º B.º

Ingeniero Jefe,

*Francisco Garrea*

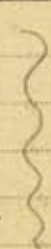


Explicacion del plano de 2000 pertenencias para la mina de plomo y otros metales  
 nombrada Saspa cuyo expediente tiene el num. 557 sita en Elorta  
 término municipal de Betelu demarcada de orden del Sr. Gobernador fecha 2 de Marzo de  
 1891. por el ingeniero que suscribe, el 22 y 27 de Agosto de 1891.

VISUALES DE REFERENCIA Á PUNTOS FIJOS.

	BRÚJULA	Distancia horizontal en metros
De Palangula N.O. de la torca Elorta	0. 22. S	475

LÍNEAS DE LA DEMARCACION.

Desde	BRÚJULA	LONGITUD metros.	Metros cuadrado.	SITIO DE LOS MOJONES	MITAS Ó TERREROS COLINDANTES CON EXPRESION DEL NÚMERO DE SUS EXPEDIENTES RESPECTIVOS
1 <sup>a</sup> 1	O	100	50000	Laderas de Astondo	
1 <sup>a</sup> 2	S	500		Aristicho	
2 <sup>a</sup> 3	E	200		Carate	
3 <sup>a</sup> 4	N	600		Laderas de Astondo	
4 <sup>a</sup> 5	O	200		id id	
5 <sup>a</sup> 1	S	100			
San Sebastian 4 de Setiembre de 1891.					
El Ingeniero					
<u>M. de San Roman</u>					

CADUCADA



## OBSERVACIONES FACULTATIVAS

El limbo de la brújula que se empleó para esta operación está dividido en  $360^\circ$ , partiendo del Norte á la derecha

La declinación magnética es de  $16^\circ 15'$  al Oeste, según comprobación verificada el 19 de Agosto de 1927 con la meridiana oficial de San Sebastián

El punto de partida es una galería antigua sita en el paraje de Elortan.

Linda esta mina por todos rumbos con terreno franco quedando próxima al Oeste la mina San Blas número ochenta y cuatro.

Registrador: D. Joaquín de Ureta vecino de Portugalete (Vizcaya) = Noanitas.

Testigos: Miguel Maizra y Juan Araizbita vecinos de Betelu

**CADUCADI** por M. Ley B. O. 25 - Agosto 1927